

**Муниципальное бюджетное дошкольное образовательное учреждение
«Детский сад комбинированного вида № 2» городского округа Самара**

Познавательные рассказы для воспитанников и конспекты НОД

«Рассказы деда Самараведа»



Старший воспитатель
Яковлева Татьяна Сергеевна

Самара, 2026

Познавательные рассказы «Рассказы деда Самараведа»



Цель:
создание живых,
увлекательных историй,
которые помогут
каждому дошкольнику
почувствовать глубокую
связь с местом, где он
растёт, и искренне
полюбить свой город.

Главные персонажи:



Самарик



Дед Самаравед

Разделы рассказов:

 **Географическое положение**

 **Природа и ресурсы**

 **Административное деление**

 **Гордость Земли Самарской**

«Карта Самарская область, Самарская Лука»



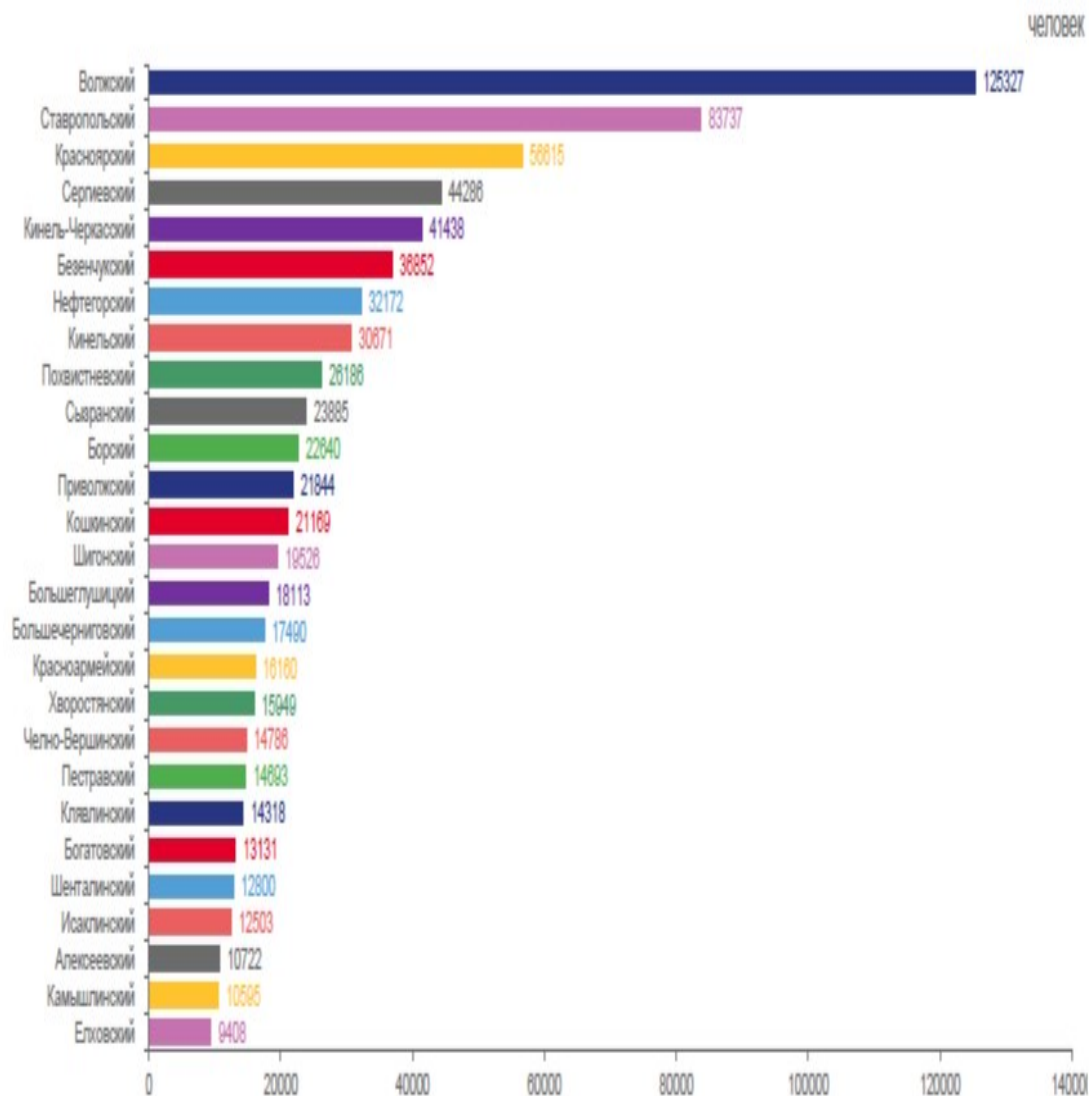
Географическая карта — это построенное в картографической проекции, уменьшенное, обобщённое изображение поверхности Земли, другого небесного тела или внеземного пространства, показывающее расположенные на ней объекты или явления в определённой системе условных знаков.

«Реки Самарской области»



В Самарской области есть река Самара, она впадает в Волгу недалеко от города Самара, это вторая по величине река области, общая длина реки – 594 км, а на территории нашей области 175 км.

«Районы Самарской области»



В Самарской области 27 районов, они разные по размеру территории, количеству населения, по времени образования и т.д. У каждого района есть свое название.

«Герои Советского Союза времен ВОВ»



Более 500 тысяч наших земляков ушло на фронт, из них - 30 тысяч женщин. 226 тысяч из ушедших не вернулись. Их ратный подвиг в Великой Отечественной войне был высоко оценен: 236 человек удостоены звания Героя Советского Союза. Четверо из них в мирное время.

«Космонавты Самарской области»



Четыре наших земляка -
космонавта родились на Самарской
земле. Авдеев Сергей Васильевич –
уроженец Чапаевска, Атьков Олег
Юрьевич – уроженец
Хворостянского района, Губарев
Алексей Александрович родился в
Борском районе, а Корниенко
Михаил Борисович –уроженец г.
Сызрань.

«Олимпийские чемпионы и призеры Олимпийских игр»



**Олимпийских чемпионов в
городе Самара – 8 человек,
Тольятти – 4 человека,
Новокуйбышевска – 2 человека и
Сызрани – 3 человека, Отрадный
- 1**

«Полезные ископаемые Самарской области»



На территории Самарской области открыто около 30 минералов и минеральных образований. В недрах Самарского края имеются представители трех групп полезных ископаемых: руды, горючие ископаемые, нерудные ископаемые.

«Гербы районов»



Каждая деталь герба имеет определенный смысл. Каждое из изображений отражает особенности флоры и фауны того или иного района, основные занятия и промыслы народов, населяющих Самарскую область.

«Границы Самарской области»

Наша область граничит на западе с Саратовской и Ульяновской областями, на юго-востоке с Оренбургской областью, на севере с Республикой Татарстан, а также на юге с Казахстаном в единственной точке

«Города Самарской области»



Всего в состав Самарской области входят 10 городов областного значения (Самара, Тольятти, Сызрань, Жигулёвск, Кинель, Новокуйбышевск, Октябрьск, Отрадный, Похвистнево, Чапаевск).

«Жигулевские горы»



Современные исследователи возводят название к тюркскому *джегуле* — «запряжённый, впряжённый, гужевой», по названию [бурлаков](#) и места, где они проживали. Дело в том, что в районе Жигулей находилось несколько сел, где жили практически одни бурлаки, которые, впрягались в лямки, тащили на себе баржи по Волге. Известный русский художник Илья Репин отдыхал в селе [Ширяеве](#) у подножия Жигулевских гор, где работал над этюдами к картине «[Бурлаки на Волге](#)» а также написал множество картин.

«Знаменитые люди Самарской области»



Наша область богата не только быстрыми реками и могучими лесами, но и знаменитыми людьми, которые прославили нашу Самарскую землю.

«Красная книга Самарской области»



Красная книга Самарской области — это официальный документ, содержащий сведения о состоянии, распространении и мерах охраны редких и находящихся под угрозой исчезновения видов подвидов, популяций диких животных, дикорастущих растений и грибов, обитающих и произрастающих на территории Самарской области.

«Куйбышевское водохранилище. Тольятти ГЭС»



Жигулевская ГЭС имеет большое значение для обеспечения надежной работы единой энергосистемы, а Жигулевское водохранилище обеспечивает водоснабжением большое количество населенных пунктов включая такие крупные города, как Тольятти, Ульяновск и Казань.

«Национальности Самарской области»



В Самарской области проживают представители 157 национальностей. Самым многочисленным народом являются русские. Они преобладают как в самой Самаре, так и в большинстве районов Самарской области.

«Памятники природы Самарской области»



В национальном парке «Самарская Лука» обитают редкие виды животных. В северной части парка расположены Жигулевские горы. На территории парка находятся несколько памятников природы: Молодецкий курган, гора Стрельная, овраг Каменная чаша, пещера Степана Разина.

«Достопримечательности Самарской области»



Бариновская мельница – достопримечательность нашей области, объект культурного наследия регионального значения, расположенный в селе Бариновка, Нефтегорского района. Это единственная сохранившаяся в Поволжье ветряная мельница, построенная в 1848 году.

«Предприятия Самарской области»



Все производственные предприятия Самарской области можно разделить на несколько больших групп: это предприятия тяжелой промышленности, предприятия легкой промышленности, предприятия пищевой промышленности и предприятия сферы услуг.

«Сельское хозяйство Самарской области»




В Самарской области очень уважают пшеницу, из всех злаковых растений ее сажают каждый год больше всего. В Нефтегорске огромные просторы полей засеяны пшеницей, еще там выращивают ячмень и подсолнечник. В Самарской области очень много ферм, где выращивают коров, коз, свиней и других. И ягодных угодий - целые поля.


Муниципальное бюджетное дошкольное
образовательное учреждение
«Детский сад комбинированного вида № 2»
городского округа Самара




Готовы к сотрудничеству!



 г. Самара, Красноглинский район,
микрорайон Крутые ключи, улица Мира, д. 91

 +7 (846) 254-81-47

 sdo.ds2@63edu.ru
mbdou.detkiisad2@yandex.ru

 пн – пт с 7.00 до 19.00